

Track: gr151-04\_lestany\_-\_vic.gpx

Las velocidades de este track son típicas de = Track dibujado (DRW)

Fiabilidad del IBP index= E

**IBP = 55 HKG**

Distancia total	20.38 Km
Distancia analizada	20.38 Km
Distancia lineal	13.6 Km

Desn. de subida acumulado	126.65 m
Desn. de bajada acumulado	490.81 m
Altura máxima	941.35 m
Altura mínima	488.05 m
Ratio de subida	5.04 %
Ratio de bajada	4.31 %
Desnivel positivo por	6.21 m
Desnivel negativo por	24.08 m

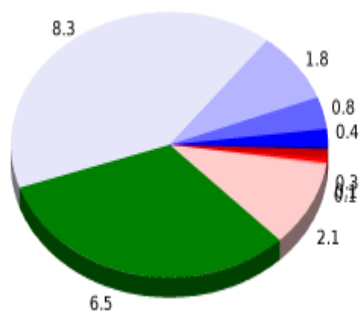
Tiempo total	0 h
Tiempo en movimiento	0 h
Tiempo parado	0 h

Velocidad media total	0 Km/h
Velocidad media en movimiento	0 Km/h
Velocidad máxima sostenida	0 Km/h

Filtro pendiente máxima	~55 %
Separación mínima analizada	~30 m
Número de puntos	823 (cad. 24.76 m)
Puntos significativos	458 (cad. 44.69 m / 55.65 %)
Puntos aberrantes	0 (0 % d. total)

Cambios dirección por	10.16
Cambios dirección > 5° por	8.98
Tramos rectos acumulados	2.553 Km
Tramos rectos por	125.27 m
Cambios de pendiente penalizables	3
Cambios de pendiente penalizables por	0.147

Encuentra las mejores rutas


**Resumen de desniveles**


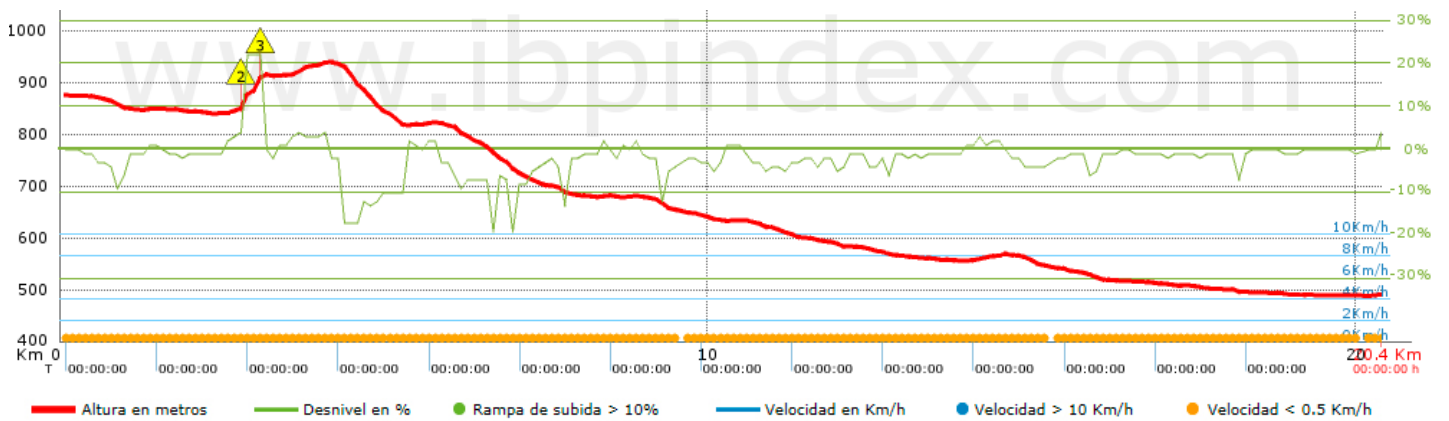
	Subidas	Distancia en km	del total en %	Velocidad en	Tiempo h:m:s
	Entre el 30 y el 55%	0	0	0	0:00:00
	Entre el 15 y el 30%	0.253	1.24	0	0:00:00
	Entre el 10 y el 15%	0.08	0.39	0	0:00:00
	Entre el 5 y el 10%	0.104	0.51	0	0:00:00
	Entre el 1 y el 5%	2.077	10.19	0	0:00:00
	<b>Total :</b>	<b>2.513</b>	<b>12.33</b>	<b>0</b>	<b>0:00:00</b>
	<b>Llano</b>				
	Desniveles del 1%	6.546	32.12	0	0:00:00
	<b>Bajadas</b>				
	Entre el 1 y el 5%	8.34	40.93	0	0:00:00
	Entre el 5 y el 10%	1.816	8.91	0	0:00:00
	Entre el 10 y el 15%	0.846	4.15	0	0:00:00
	Entre el 15 y el 30%	0.382	1.87	0	0:00:00
	Entre el 30 y el 55%	0	0	0	0:00:00
	<b>Total :</b>	<b>11.385</b>	<b>55.87</b>	<b>0</b>	<b>0:00:00</b>
	<b>Total track :</b>	<b>20.38</b>	<b>100 %</b>	<b>0</b>	<b>0</b>

Track: gr151-04\_lestany\_-\_vic.gpx



Las velocidades de este track son típicas de = Track dibujado (DRW)

Fiabilidad del IBP index= E

**IBP = 55 HKG**



**Repechos > 10%**

Repecho	Punto kilométrico	Pendiente media	Distancia
	2.777	12 %	37 m
	2.814	22 %	253 m
	3.067	13 %	43 m

Parámetros a gran altura, datos por encima de							
Altura	Distancia m	% del total	Tiempo en movimiento	Velocidad	Tiempo parado	Tiempo total	Velocidad
	Total : 0 Km	--- %	--- h	--- Km/h	--- h	--- h	--- Km/h

Paradas					
Distancia	Tiempo parado	Altura	Tiempo desde la salida	Tiempo desde parada anterior	Distancia a parada anterior
	Total : 0:00:00 h				