

Track: gr151-09\_besora\_-\_ripoll.gpx

Las velocidades de este track son típicas de = Track dibujado (DRW)

Fiabilidad del IBP index= D

**IBP = 97 HKG**

Distancia total	24.82 Km
Distancia analizada	24.82 Km
Distancia lineal	9.95 Km

Desn. de subida acumulado	900.09 m
Desn. de bajada acumulado	1067.65 m
Altura máxima	948.91 m
Altura mínima	577.05 m
Ratio de subida	8.03 %
Ratio de bajada	8.8 %
Desnivel positivo por	36.26 m
Desnivel negativo por	43.02 m

Tiempo total	0 h
Tiempo en movimiento	0 h
Tiempo parado	0 h

Velocidad media total	0 Km/h
Velocidad media en movimiento	0 Km/h
Velocidad máxima sostenida	0 Km/h

Filtro pendiente máxima	~55 %
Separación mínima analizada	~30 m
Número de puntos	935 (cad. 26.55 m)
Puntos significativos	550 (cad. 45.54 m / 58.82 %)
Puntos aberrantes	0 (0 % d. total)

Cambios dirección por	11.44
Cambios dirección > 5º por	10.15
Tramos rectos acumulados	1.752 Km
Tramos rectos por	70.59 m
Cambios de pendiente penalizables	11
Cambios de pendiente penalizables por	0.443

Encuentra las mejores rutas



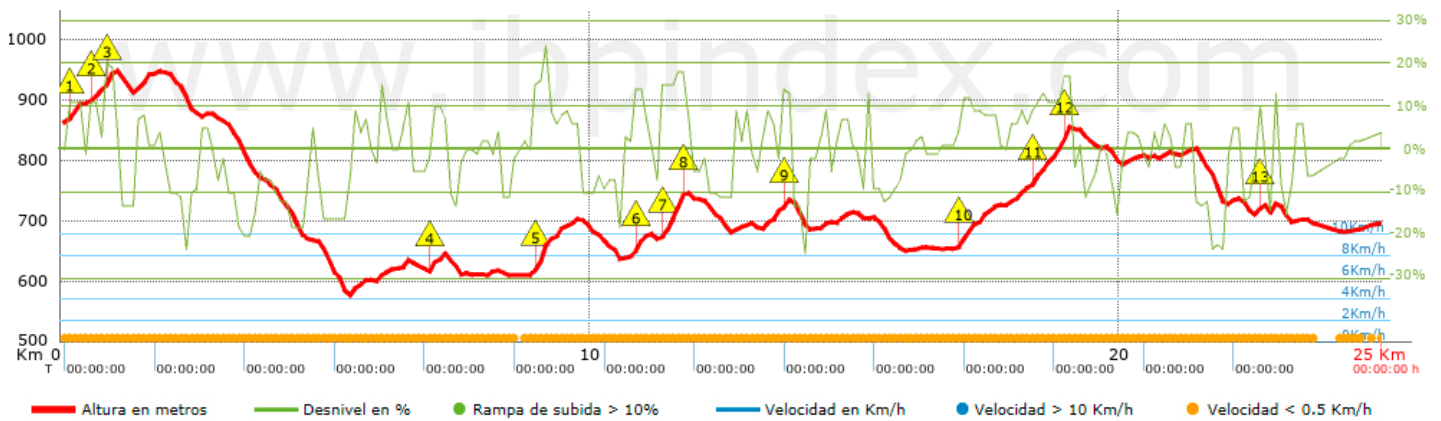
Resumen de desniveles	Subidas	Distancia en km	del total en %	Velocidad en	Tiempo h:m:s
	Entre el 30 y el 55%	0	0	0	0:00:00
	Entre el 15 y el 30%	1.21	4.88	0	0:00:00
	Entre el 10 y el 15%	2.131	8.59	0	0:00:00
	Entre el 5 y el 10%	4.359	17.56	0	0:00:00
	Entre el 1 y el 5%	3.507	14.13	0	0:00:00
	<b>Total :</b>	<b>11.208</b>	<b>45.15</b>	<b>0</b>	<b>0:00:00</b>
	<b>Llano</b>				
	Desniveles del 1%	1.731	6.97	0	0:00:00
	<b>Bajadas</b>				
	Entre el 1 y el 5%	3.292	13.26	0	0:00:00
Entre el 5 y el 10%	3.926	15.82	0	0:00:00	
Entre el 10 y el 15%	3.234	13.03	0	0:00:00	
Entre el 15 y el 30%	1.683	6.78	0	0:00:00	
Entre el 30 y el 55%	0	0	0	0:00:00	
<b>Total :</b>	<b>12.135</b>	<b>48.89</b>	<b>0</b>	<b>0:00:00</b>	
<b>Total track :</b>	<b>24.82</b>	<b>100 %</b>	<b>0</b>	<b>0</b>	













Track: gr151-09\_besora\_-\_ripoll.gpx

Las velocidades de este track son típicas de = Track dibujado (DRW)

Fiabilidad del IBP index= D

**IBP = 97 HKG**



Repechos > 10%			
Repecho	Punto kilométrico	Pendiente media	Distancia
	0.113	11 %	263 m
	0.54	11 %	179 m
	0.849	20 %	130 m
	8.929	18 %	294 m
	10.832	14 %	190 m
	11.348	16 %	393 m
	11.741	18 %	61 m
	13.64	14 %	131 m
	16.959	12 %	214 m
	18.353	11 %	514 m
	18.867	17 %	214 m
	22.638	11 %	96 m

**Parámetros a gran altura, datos por encima de**

Altura	Distancia m	% del total	Tiempo en movimiento	Velocidad	Tiempo parado	Tiempo total	Velocidad
Total :	0 Km	--- %	--- h	--- Km/h	--- h	--- h	--- Km/h

**Paradas**

Distancia	Tiempo parado	Altura	Tiempo desde la salida	Tiempo desde parada anterior	Distancia a parada anterior
Total :	0:00:00 h				