

Track: gr151-13_sant_pau_de_seguries_-_mollo.gpx

Las velocidades de este track son típicas de = Track dibujado (DRW)

Fiabilidad del IBP index= D

IBP = 67 HKG

Distancia total	17.69 Km
Distancia analizada	17.69 Km
Distancia lineal	9.86 Km

Desn. de subida acumulado	694.88 m
Desn. de bajada acumulado	397.35 m
Altura máxima	1354.45 m
Altura mínima	872.82 m
Ratio de subida	7.27 %
Ratio de bajada	7.01 %
Desnivel positivo por km	39.28 m
Desnivel negativo por km	22.46 m

Tiempo total	0:21:43 h
Tiempo en movimiento	0:14:18 h
Tiempo parado	0:07:25 h

Velocidad media total	48.87 Km/h
Velocidad media en movimiento	74.22 Km/h
Velocidad máxima sostenida	97.45 Km/h

Filtro pendiente máxima	~55 %
Separación mínima analizada	~30 m
Número de puntos	837 (cad. 21.13 m)
Puntos significativos	419 (cad. 42.32 m / 50.06 %)
Puntos aberrantes	0 (0 % d. total)

Cambios dirección por km	10.85
Cambios dirección > 5° por km	8.25
Tramos rectos acumulados	2.394 Km
Tramos rectos por km	135.33 m
Cambios de pendiente penalizables	4
Cambios de pendiente penalizables por km	0.226

Encuentra las mejores rutas

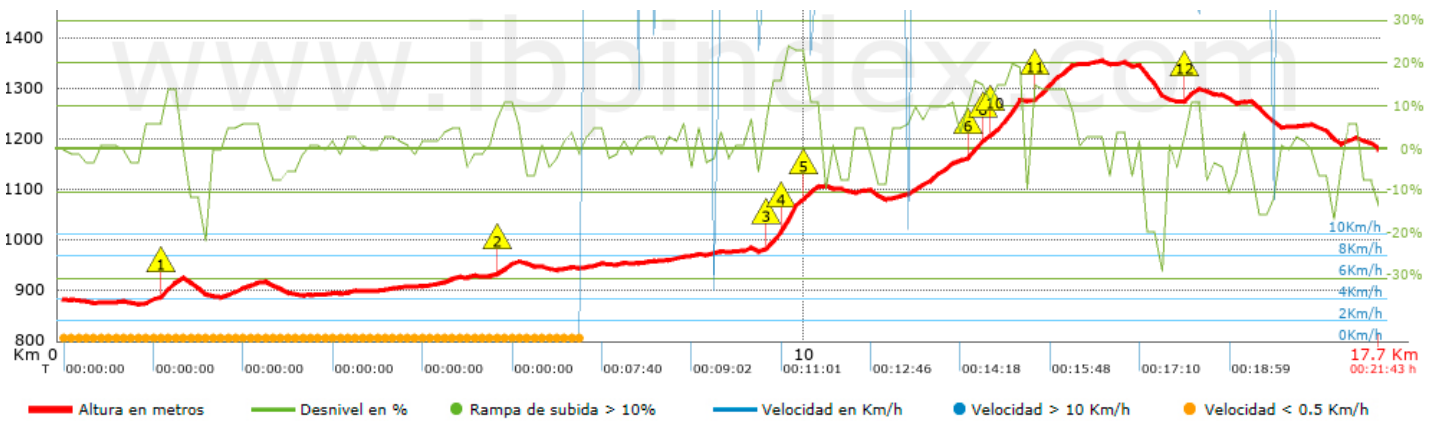
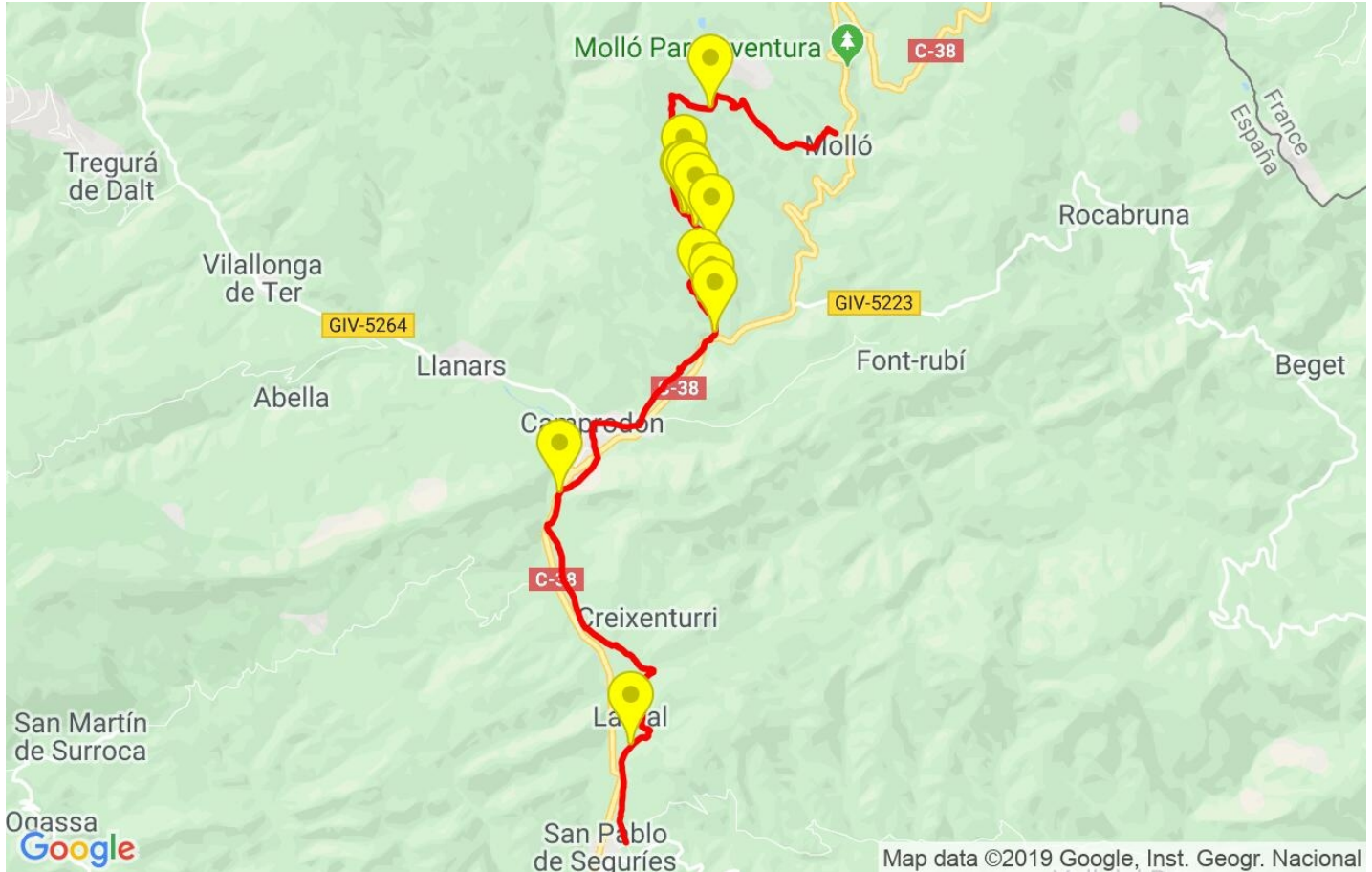


Resumen de desniveles	Subidas	Distancia en km	del total en %	Velocidad en	Tiempo h:m:s
	Entre el 30 y el 55%	0	0	0	0:00:00
	Entre el 15 y el 30%	1.111	6.28	51.96	0:01:17
	Entre el 10 y el 15%	1.989	11.24	66.92	0:01:47
	Entre el 5 y el 10%	2.261	12.78	68.4	0:01:59
	Entre el 1 y el 5%	4.199	23.74	89.97	0:02:48
	Total :	9.56	54.05	73.07	0:07:51
	Llano				
	Desniveles del 1%	2.46	13.91	112.12	0:01:19
	Bajadas				
	Entre el 1 y el 5%	2.29	12.95	76.33	0:01:48
Entre el 5 y el 10%	1.954	11.05	62.81	0:01:52	
Entre el 10 y el 15%	0.905	5.12	59.25	0:00:55	
Entre el 15 y el 30%	0.519	2.94	56.65	0:00:33	
Entre el 30 y el 55%	0	0	0	0:00:00	
Total :	5.668	32.05	66.25	0:05:08	
Total track :	17.69	100 %	74.22	0:14:18	













Track: gr151-13_sant_pau_de_seguries_-_mollo.gpx

Las velocidades de este track son típicas de = Track dibujado (DRW)

Fiabilidad del IBP index= D

IBP = 67 HKG


Repechos > 10%

Repecho	Punto kilométrico	Pendiente media	Distancia
	1.409	14 %	236 m
	5.89	11 %	188 m
	9.457	16 %	249 m
	9.706	23 %	248 m
	9.954	11 %	261 m
	12.152	16 %	180 m
	12.332	15 %	30 m
	12.362	11 %	82 m
	12.444	11 %	33 m
	12.478	17 %	404 m
	13.037	14 %	492 m
	15.059	11 %	211 m

Parámetros a gran altura, datos por encima de

Altura	Distancia m	% del total	Tiempo en movimiento	Velocidad	Tiempo parado	Tiempo total	Velocidad
Total :							
	0 Km	--- %	--- h	--- Km/h	--- h	--- h	--- Km/h

Paradas

Distancia	Tiempo parado	Altura	Tiempo desde la salida	Tiempo desde parada anterior	Distancia a parada anterior
6.866	0:07:25	946	0:00:00	0:00:00 < 10´	6.866
Total : 0:07:25 h					