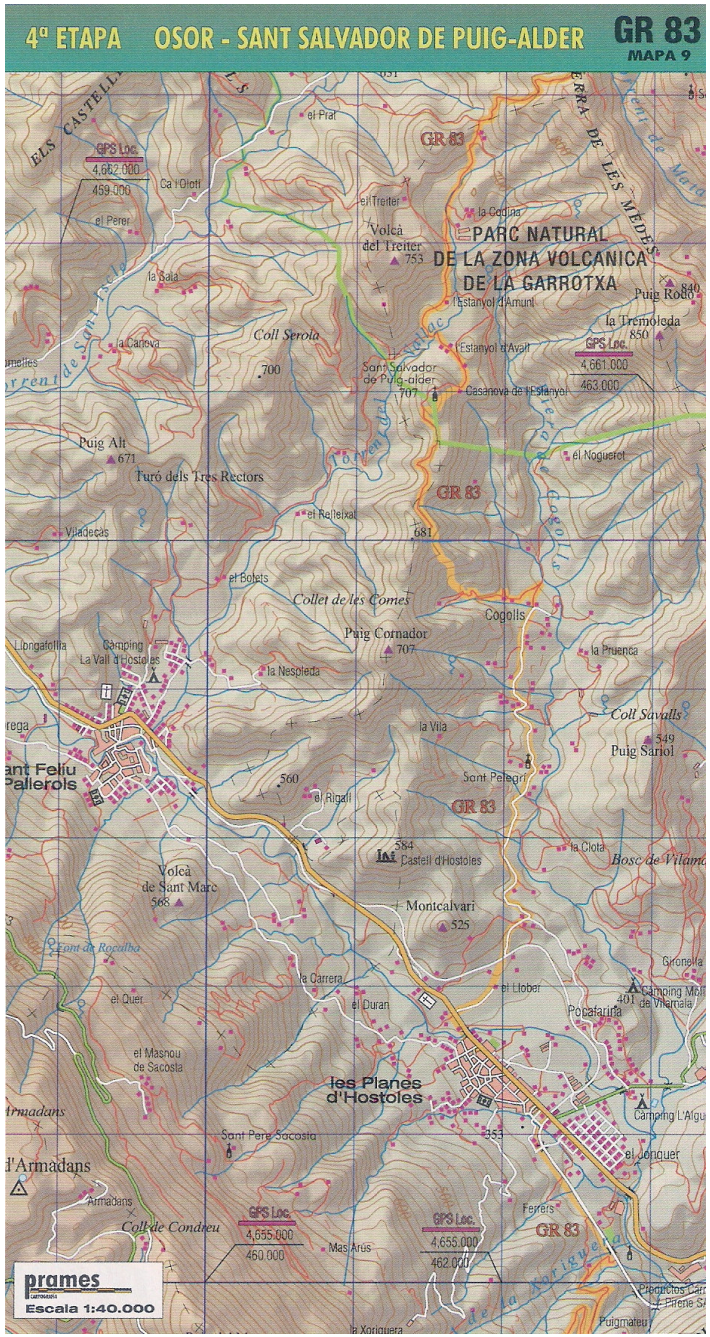

GR 83 – SISENA ETAPA. DE LES PLANES D'HOSTOLES a OLOT


Temps: 5 hores i 5 minuts **Distància: 22,3 km** **Desnivell positiu: 900 m** **Desnivell negatiu: 820 m**

HORARI Parcial	Total		km Parcial	Total
00,00	00,00	**LES PLANES D'HOSTOLES** (350 m). Sortim de ***Les Planes*** en direcció a Olot, travessem el riu ***Brugent*** per un pont i prenem, a la nostra dreta, la carretera de ***Cogolls***. Poc després, travessarem la via de l'antic carrilet Girona-Olot.	0,000	0,000
00,35	00,35	***Ermita de Sant Pelegrí.***	3,100	3,100
00,08	00,43	Passem per davant del ***Mas Farriol***. Un xic més endavant, ***la Fàbrega***.	0,750	3,850
00,07	00,50	***COGOLLS*** (465 m). Seguim pel camí que passa pel mig de Cogolls. Ermita de ***Sant Cristòfol de Cogolls***. Quan creuem la riera, el camí puja a l'esquerra. Arribem a una casa (l'Hoste); prenem un corriol carener a la dreta, que anem seguint fins arribar a la ***Casa Nova de l'Estanyol***.	0,550	4,400
00,40	01,30	***Casa Nova de l'Estanyol***. El Puig-alder queda a la nostra esquerra. Hi pujarem per	2,000	6,400
00,20	01,50	***SANT SALVADOR DE PUIG ALDER*** (707 m). A més de fer d'ermita i de castell, i qui sap si es tracta d'un antic temple pagà, s'hi troba un refugi d'unes 15 places. Gaudeix d'una esplèndida vista.	0,400	6,800
00,15	02,05	Baixem del turó i anem cap ***l'Estanyol***. El camí passa pel mig de la casa. Quan travessem la riera, anem a la dreta. Ara circulem pel camí de ***Sant Feliu de Pallerols*** a ***Santa Pau***.	0,400	7,200
00,10	02,15	***Ca l'Estanyol d'Amunt***. Seguirem endavant, pel camí de Santa Pau.	0,850	8,050
00,07	02,22	Entrem al ***Parc Natural de la Zona Volcànica de la Garrotxa***. Passem entre ***el Traiter*** i ***can Codina***. A la nostra esquerra queda el volcà del Traiter.	0,500	8,550
00,08	2,30	***La Penosa***. Poc després de passar la casa, girarem a la dreta.	0,600	9,150
00,20	2,50	Arribem dalt la carena, a ***Coll sa Rella***. (850 m). Travessarem la pista i seguim endavant, pel camí que passa pel costat de ***can Tià***. Vorejarem el volcà de can Tià.	1,550	10,700
00,07	2,57	***Collada de Fontpobra*** (875 m). Seguirem uns metres endavant, en direcció N, i de seguida prendrem la pista que baixa.	0,500	11,200
00,13	3,10	***Font Pobra***.	1,100	12,300
00,07	3,17	***Can Bassols*** a l'esquerra.	0,500	12,800
00,03	3,20	***Casot de Bassols*** a la dreta. Poc després arribem a la confluència amb el GR-2.	0,100	12,900
00,13	3,33	***SANT MIQUEL SACOT*** (642 m). Des de l'ermita, prenem la pista asfaltada a ***can Xel***.	1,200	14,100
00,12	3,45	***Can Xel***. Som a la carretera d'Olot a Santa Pau. Girarem a l'esquerra, per l'aparcament del restaurant i més enllà ens endinsem per la ***fageda d'en Jordà***, tot seguint els rètols que ens indiquen la direcció a seguir cap ***Olot.***	1,100	15,200
01,20	5,05	**OLOT** (430 m).	7,100	22,300


4ª ETAPA OSOR - SANT SALVADOR DE PUIG-ALDER
GR 83
MAPA 9
PARC NATURAL DE LA ZONA VOLCANICA DE LA GARROTXA
les Planes d'Hostoles
Sant Feliu Pallerols
d'Armadans
Sant Salvador de Puig-alder
Puig Alt
Turó dels Tres Rectors
Puig Cornador
Puig Sariol
Volcà de Sant Marc
Montcalvari
Puig Roig
la Tremoleda
Coll Serola
Collet de les Comes
Coll Savalls
Coll de Condreu
Mas Arus
Pocafarina
Camping La Vall d'Hostoles
Camping L'Argu
Camping Mas de Vilamala
prames
Escala 1:40.000


5ª ETAPA SANT SALVADOR DE PUIG-ALDER - OLOT
GR 83
MAPA 10
OLOT
Sant Cristòfol de les Fonts
PARC NATURAL DE LA ZONA VOLCANICA DE LA GARROTXA
Fageda d'en Jordà
Volcà del Puig Jordà
Volcà del Croscat
Puig de la Roureda
Sant Miquel Sacot
Roca Lladre
Fageda de Bassols
Collada de Colltort
Pla d'Aiats
Collada de Fontpobra
Coll de les Lleixeres
Collet de Pedrosa
Volcà de Can Tià
Puigsafont
Pla de Maçandell
Pla de la Cot
Coll de Caselles
Clot Sagolla
Volcà de Santa Margarida
Santa Margarida
Puigvert
Sant Iscle de Colltort
Mas Colltort
Mas Espunya
Can Pallissa
Can Mont
Can Janot
Can Mat
Can Jorda
Can Xel
Can Caselles
Can Blanc
Can Bonri
Comadavall
Volcà de Pujalós
Gambet
Batet de la Serra
Camping la Fageda
Torre de les Bisaroques
Molí de Sant Climent
Can Canadell
Pla de Sant Cosme
Coll Sesra
Can Bernat
Palou
Gedomar
Can Sula
la Tenda
la Segrada Família
la Pomereda
Cart Passavent
el Buc
el Bac
la Fullaca
el Prat de Baix
el Puig de Baix
el Prat de la Plaça
el Prat
el Soler
l'Aulet
Bassols
Bosc de Can Sala
Bosc de Can Tià
Torrent de Marboleny
Torrent de les Cabanes
Torrent de Can Castellet
SERRA DELS SAJOLS
SERRA DELS CASTELLETS
prames
Escala 1:40.000


1 St. Salvador
2 Coll de la Serrella
3 Coll Fontpobra
4 St. Miquel Sacot
5 Olot
1100
1000
900
800
700
600
500
400
300
200
100
0
m
km 0
5
10
15


5 Les Planes
6 Capsals
7 Casa Nova Escarpa
20
25