

Track: gr_192 - etapa_2 - mare_de_deu_de_la_roca - masboquera.gpx

Las velocidades de este track son típicas de = BYC

Fiabilidad del IBP index= B

IBP = 67 HKG

Distancia total	16.91 Km
Distancia analizada	16.91 Km
Distancia lineal	10.8 Km

Desn. de subida acumulado	597.5 m
Desn. de bajada acumulado	633.1 m
Altura máxima	456.4 m
Altura mínima	160.1 m
Ratio de subida	7.01 %
Ratio de bajada	9.01 %
Desnivel positivo por	35.33 m
Desnivel negativo por	37.44 m

Tiempo total	5:56:25 h
Tiempo en movimiento	1:25:24 h
Tiempo parado	4:31:01 h

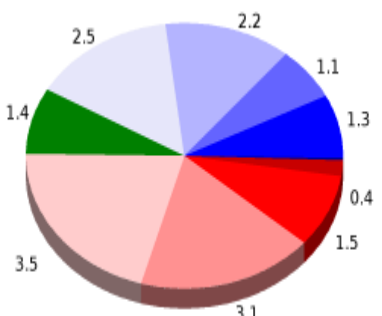
Velocidad media total	2.85 Km/h
Velocidad media en movimiento	11.88 Km/h
Velocidad máxima sostenida	59.25 Km/h

Filtro pendiente máxima	~55 %
Separación mínima analizada	~30 m
Número de puntos	983 (cad. 17.21 m)
Puntos significativos	457 (cad. 37.09 m / 46.49 %)
Puntos aberrantes	1 (0.1 % d. total)

Cambios dirección por	13.19
Cambios dirección > 5º por	9.88
Tramos rectos acumulados	1.956 Km
Tramos rectos por	115.67 m
Cambios de pendiente penalizables	7
Cambios de pendiente penalizables por	0.414

Encuentra las mejores rutas

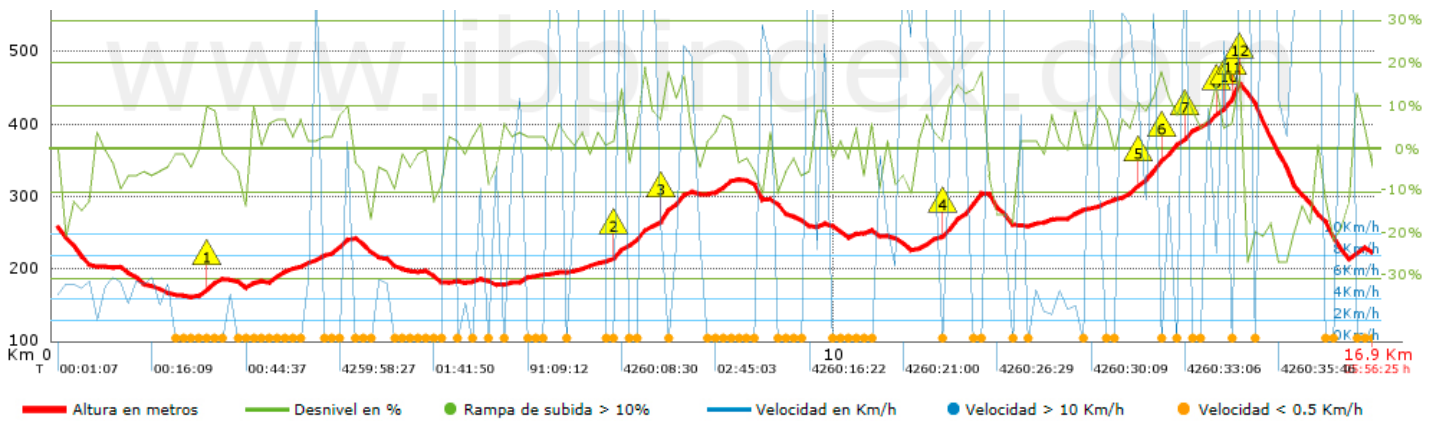


Resumen de desniveles	Subidas	Distancia en km	del total en %	Velocidad en	Tiempo h:m:s
	Entre el 30 y el 55%	0.033	0.19	19.58	0:00:06
	Entre el 15 y el 30%	0.424	2.51	19.83	0:01:17
	Entre el 10 y el 15%	1.477	8.73	23.74	0:03:44
	Entre el 5 y el 10%	3.091	18.28	11.75	0:15:47
	Entre el 1 y el 5%	3.498	20.68	12.11	0:17:20
	Total :	8.523	50.39	13.37	0:38:14
	Llano				
	Desniveles del 1%	1.366	8.07	12.41	0:06:36
	Bajadas				
	Entre el 1 y el 5%	2.479	14.66	10.46	0:14:13
Entre el 5 y el 10%	2.154	12.73	9.67	0:13:22	
Entre el 10 y el 15%	1.078	6.37	8.45	0:07:39	
Entre el 15 y el 30%	1.285	7.6	14.51	0:05:19	
Entre el 30 y el 55%	0.03	0.18	107.05	0:00:01	
Total :	7.025	41.54	10.39	0:40:34	
Total track :	16.91	100 %	11.88	1:25:24	











Track: gr_192_-_etapa_2_-_mare_de_deu_de_la_roca_-_masboquera.gpx

Las velocidades de este track son típicas de = BYC

Fiabilidad del IBP index= B

IBP = 67 HKG


Repechos > 10%

Repecho	Punto kilométrico	Pendiente media	Distancia
	1.932	11 %	120 m
	7.216	12 %	130 m
	7.769	12 %	238 m
	11.403	12 %	285 m
	14.144	15 %	107 m
	14.432	12 %	98 m
	14.836	12 %	119 m
	14.992	12 %	75 m
	15.066	28 %	68 m
	15.134	17 %	30 m

Parámetros a gran altura, datos por encima de

Altura	Distancia m	% del total	Tiempo en movimiento	Velocidad	Tiempo parado	Tiempo total	Velocidad
Total :	0 Km	--- %	--- h	--- Km/h	--- h	--- h	--- Km/h

Paradas

Distancia	Tiempo parado	Altura	Tiempo desde la salida	Tiempo desde parada anterior	Distancia a parada anterior
1.5	0:12:34 > 10´	166	0:18:55	0:18:55	1.5
1.619	4259:18:13 > 10´	164	0:32:26	0:13:31	0.12
1.713	4259:16:05 > 10´	162	0:33:34	0:01:08 < 10´	0.094
2.278	4259:11:51 > 10´	185	0:42:31	0:08:57 < 10´	0.565
2.467	4259:09:50 > 10´	174	0:44:37	0:02:06 < 10´	0.189
2.775	4259:05:42 > 10´	181	0:49:46	0:05:09 < 10´	0.308
2.962	4259:04:12 > 10´	196	0:52:17	0:02:31 < 10´	0.187
3.863	4258:35:43 > 10´	242	1:24:06	0:31:49	0.901
3.926	4258:33:35 > 10´	236	1:26:04	0:01:58 < 10´	0.063
4.34	4258:28:47 > 10´	206	1:31:44	0:05:40 < 10´	0.414
4.59	4258:23:10 > 10´	196	1:38:29	0:06:45 < 10´	0.25
4.939	4258:19:41 > 10´	183	1:42:28	0:03:59 < 10´	0.349
5.127	4258:17:44 > 10´	182	1:44:35	0:02:07 < 10´	0.188
6.142	4258:06:09 > 10´	189	1:58:49	0:14:14	1.015
7.086	4257:53:27 > 10´	210	2:14:15	0:15:26	0.944
7.381	4149:22:06 > 10´	232	110:46:59	108:32:44	0.295
8.331	4257:28:41 > 10´	302	2:43:32	-109:56:33 < 10´	0.95
8.454	4257:27:28 > 10´	305	2:45:03	0:01:31 < 10´	0.123
8.698	4257:24:27 > 10´	323	2:48:41	0:03:38 < 10´	0.244
9.521	4257:06:40 > 10´	270	3:08:11	0:19:30	0.823
11.803	4256:38:50 > 10´	292	3:47:04	0:38:53	2.281
13.131	4256:15:49 > 10´	281	4:13:23	0:26:19	1.328
14.587	4255:52:32 > 10´	390	4:40:53	0:27:30	1.457
16.263	4254:55:41 > 10´	265	5:41:00	1:00:07	1.676
16.77	4254:44:17 > 10´	229	5:53:31	0:12:31	0.507
Total :	102079:13:14 h				