

Track: gr151-10_ripoll_-_sant_pau_de_seguries.gpx

Las velocidades de este track son típicas de = Track dibujado (DRW)

Fiabilidad del IBP index= D

IBP = 69 HKG

Distancia total	20.95 Km
Distancia analizada	20.95 Km
Distancia lineal	15.96 Km

Desn. de subida acumulado	619.51 m
Desn. de bajada acumulado	459.99 m
Altura máxima	923.32 m
Altura mínima	688.68 m
Ratio de subida	5.91 %
Ratio de bajada	6.14 %
Desnivel positivo por	29.57 m
Desnivel negativo por	21.96 m

Tiempo total	0 h
Tiempo en movimiento	0 h
Tiempo parado	0 h

Velocidad media total	0 Km/h
Velocidad media en movimiento	0 Km/h
Velocidad máxima sostenida	0 Km/h

Filtro pendiente máxima	~55 %
Separación mínima analizada	~30 m
Número de puntos	627 (cad. 33.41 m)
Puntos significativos	389 (cad. 53.99 m / 62.04 %)
Puntos aberrantes	0 (0 % d. total)

Cambios dirección por	9.5
Cambios dirección > 5º por	7.49
Tramos rectos acumulados	2.683 Km
Tramos rectos por	128.07 m
Cambios de pendiente penalizables	4
Cambios de pendiente penalizables por	0.191

Encuentra las mejores rutas

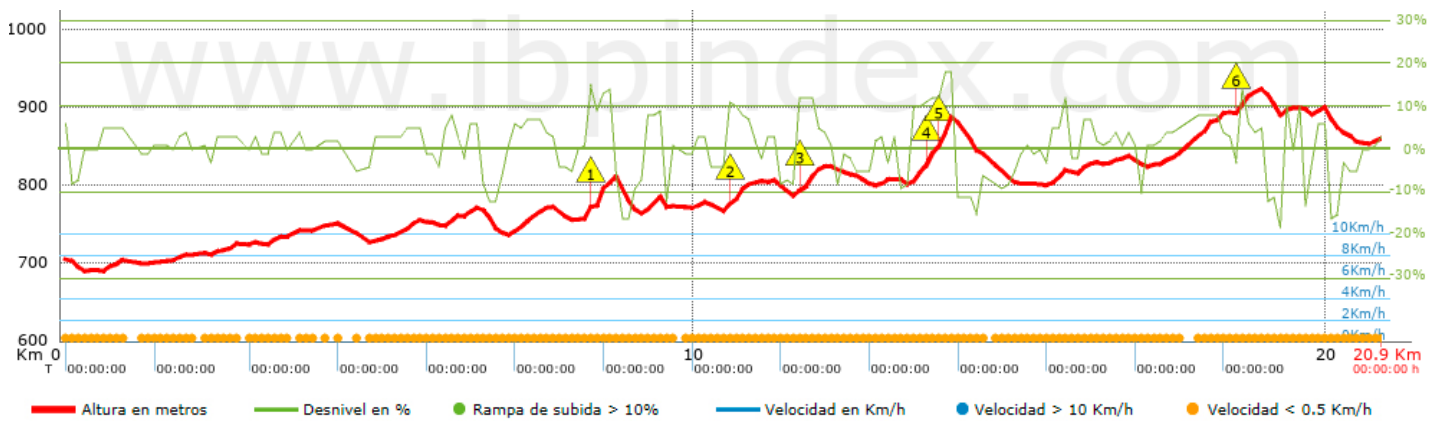


Resumen de desniveles	Subidas	Distancia en km	del total en %	Velocidad en	Tiempo h:m:s
	Entre el 30 y el 55%	0	0	0	0:00:00
	Entre el 15 y el 30%	0.283	1.35	0	0:00:00
	Entre el 10 y el 15%	1.299	6.2	0	0:00:00
	Entre el 5 y el 10%	3.671	17.52	0	0:00:00
	Entre el 1 y el 5%	5.233	24.98	0	0:00:00
	Total :	10.486	50.06	0	0:00:00
	Llano				
	Desniveles del 1%	2.966	14.16	0	0:00:00
	Bajadas				
	Entre el 1 y el 5%	3.721	17.76	0	0:00:00
Entre el 5 y el 10%	2.248	10.73	0	0:00:00	
Entre el 10 y el 15%	1.134	5.41	0	0:00:00	
Entre el 15 y el 30%	0.393	1.88	0	0:00:00	
Entre el 30 y el 55%	0	0	0	0:00:00	
Total :	7.496	35.79	0	0:00:00	
Total track :	20.95	100 %	0	0	






Track: gr151-10_ripoll_-_sant_pau_de_seguries.gpx

Las velocidades de este track son típicas de = Track dibujado (DRW)

Fiabilidad del IBP index= D

IBP = 69 HKG


Repechos > 10%

Repecho	Punto kilométrico	Pendiente media	Distancia
 1	8.329	13 %	387 m
 2	11.638	12 %	223 m
 3	13.622	12 %	274 m
 4	13.896	17 %	187 m
 5	18.576	13 %	150 m

Parámetros a gran altura, datos por encima de

Altura	Distancia m	% del total	Tiempo en movimiento	Velocidad	Tiempo parado	Tiempo total	Velocidad
	Total : 0 Km	--- %	--- h	--- Km/h	--- h	--- h	--- Km/h

Paradas

Distancia	Tiempo parado	Altura	Tiempo desde la salida	Tiempo desde parada anterior	Distancia a parada anterior
	Total : 0:00:00 h				