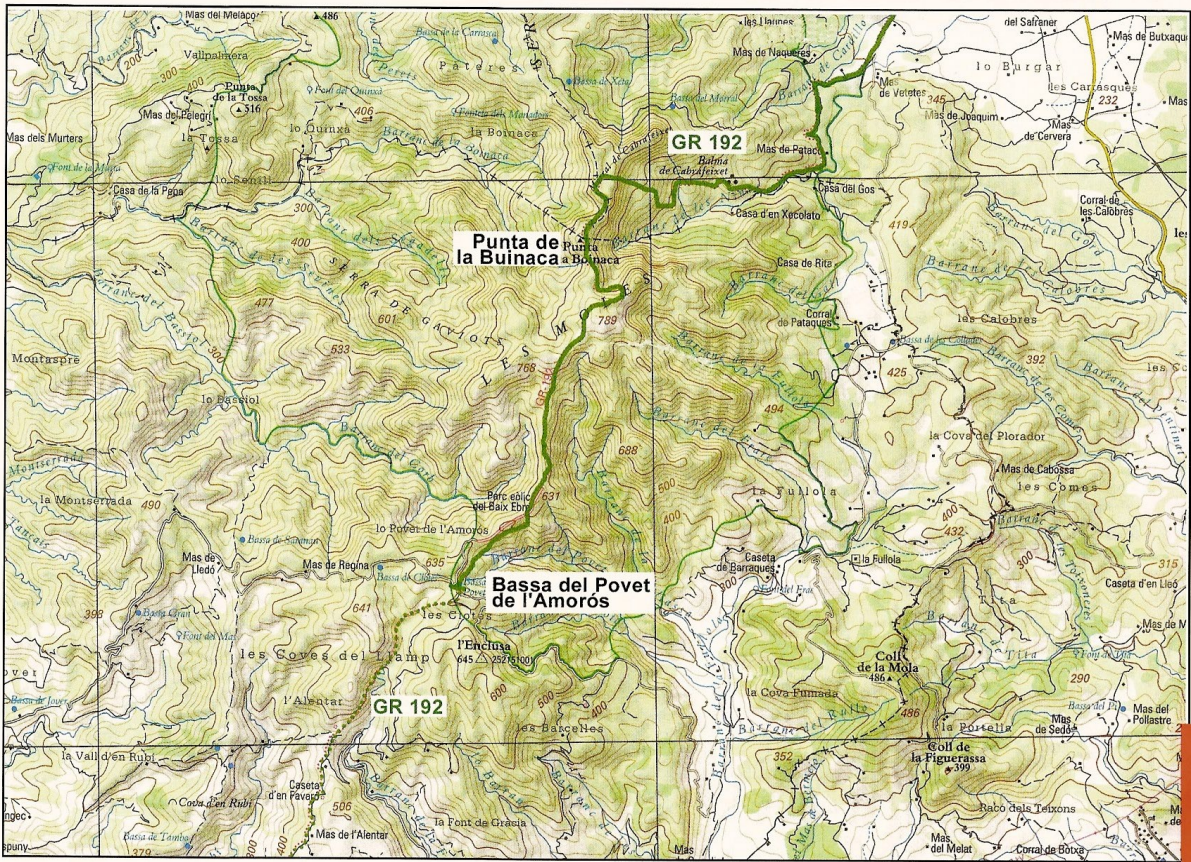


**GR 192**

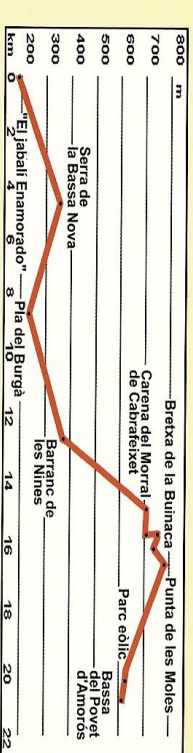
**Tram 4: "El Jabali..." - Bassa Nova Povet Amorós (1)**



**Tram 4: "El Jabali..." - Bassa Nova Povet Amorós (2)**

**GR 192**

6:05 h - 22.400 Km - Tram núm. 4



Temps

Km

- 0:00 0:00 "EL JABALÍ ENAMORADO" (180 m) [-1:15].- Es va per la pista de la dreta. Uns 130 metres més endavant, es deixa la pista i es va per un corriol pel mig del bosc, al nord-oest.
- 0:03 0:03 **Bifurcació.**- Es va per la pista de la dreta, al nord-oest. S'inicia un suau descens, es voreja el bosc pel capdamunt d'un camp d'oliveres. Als 70 m es gira a la dreta i es baixa pel camí que va buscant les capçades de les diverses parades d'oliveres.
- 0:05 0:08 **Bifurcació (200 m).**- Després de passar un cadenet s'arriba a una crullada de pistes. Es va per la pista de l'esquerra, a l'oest. Més endavant, la pista de terra està quitanada. Es baixa recte, sud-oest. Es deixa una casa a la dreta.
- 0:11 0:19 **Casa.**- Es deixa una casa a l'esquerra i es continua avall.
- 0:05 0:24 **LES VINYASSES (180 m).**- Es va a la dreta, al sud-oest, per una pista cap al barranc de l'Estany. Als 130 m es deixa un mas enrutat a la dreta, tot seguit es baixa a l'esquerra per un corriol que creua el barranc i s'enfila a l'altra riba, on es va a la dreta per un camí.
- 0:03 0:27 **Bifurcació.**- Es puja per una pista a l'esquerra. Als 100 m, en una crullada es puja al recte.
- 0:04 0:31 **Bifurcació.**- Uns metres abans d'arribar a l'altura del mas del Fraquero, a l'esquerra, es deixa la pista i es va a la dreta, de pla, per un corriol pel mig del bosc; seguidament es deixa una pista que baixa a la dreta. Passats uns 120 metres es creua una pista (és el lligallo de la Bassa Nova) i es va al recte pel bosc i es retroba per la dreta la pista.
- 0:07 0:38 **Bifurcació.**- S'arriba a una pista que se segueix a la dreta. Als 10 m hi ha una altra bifurcació on es deixa a la dreta el mas de l'Estanquer. Es baixa a l'esquerra, al sud-oest.
- 0:02 0:40 **Bifurcació.**- En acabar la baixada es deixa la pista i es puja a la dreta, oest, per la roca. Als 50 m, en una altra bifurcació, es va a l'esquerra, sud, de pla.
- 0:03 0:43 **Bifurcació.**- Es va a la dreta, oest. Als 20 m es deixa la pista i es va a l'esquerra per un corriol, pel mig del bosc. 60 metres més endavant se segueix a una pista a l'esquerra, sud-est; es gira a la dreta, sud-oest, per un corriol que creua uns pins i baixa al barranc de l'Iheru. Passats 70 m es creua el barranc i es puja pel camí més fressat, oest, per l'altra riba, boscosa. En sortir del bosc es va cap al sud-oest, pel vessant de la dreta de la vall.
- 0:11 0:54 **Llom de la carena.**- Es canvia de vessant, als peus es té el barranc del Sabre. Es va al nord-oest, a mig aire del vessant, i es baixa lleument a la dreta.
- 0:05 0:59 **Barranc.**- Es remunta uns metres, es puja sobre el marge a l'esquerra i es puja pel barranc per un replà amb molta vegetació. Als 80 m es torna a creuar el llit del barranc i es puja recte, nord-oest, per uns replans de conreu abandonats. Als 60 m es creua novament el barranc i es va a l'esquerra, sud, entre pins.

0:05 1:04 **Tàveg.**- Es creua cap a l'esquerra, es deixa a la dreta una caseta entunada i es va al peu d'un talús amb arbres.

0:02 1:06

0:110 04,390

**LA BASSA NOVA (235 m).**- Es creua un camí, es deixa la bassa a l'esquerra i es va a l'oest. Es creua el coll i es deixa a l'esquerra el lligallo de la Bassa den Ferran (vegeu pàg. 10). Es gira a la dreta, es puja al llom de la carena que forma el coll de la Bassa Nova pel nord; carena que es desprèn de la serra de la Barra i que es remunta en tota la seva longitud.

0:15 1:21

0:510 04,900

**Final de la forta pujada.**- Es planeja al nord, es gira al nord-oest i es baixa a l'ampolla collada que es té als peus. Creuada la collada es puja per l'altre vessant cap a l'oest.

0:15 1:36

0:840 05,740

**SERRA DE LA BARRA (360 m).**- Carena principal; en front es veu, de dreta a esquerra, el cim de Xàquera o Creu de Santos, la crenxa del Boix, el Morral de Cabralaixet, el Mollo de la Buïnaça, la Punta de les Moles, el Morral de les Nines o del Cant del Gall i en un terme més proper els aerogeneradors del Parc Eòlic de Colladetes. Es va per la carena, sud-oest. En aquest tram el camí no està ben definit.

0:15 1:51

0:560 06,300

**LA BARRA (360 m).**- Es deixa uns metres a l'esquerra el vèrtex geodèsic; i es va girant al nord-oest per baixar a una ampla collada que es té als peus. En ser a la collada es remunta per l'altre vessant en la mateixa direcció, fins a trobar al peu dels primers arbres, un camí que flanqueja a l'esquerra. Es baixa a un coll, en direcció als aerogeneradors del parc eòlic.

0:06 2:12

0:420 07,500

**LLIGALLO DE LA BASSA DEN FERRAN (290 m)** (vegeu pàg. 10).- Abans de creuar el coll es retroba el lligallo i se'l segueix a la dreta, es baixa pel llit del barranc entre els arbres.

0:07 2:19

0:460 07,960

**Bifurcació.**- S'arriba a una pista i se la segueix l'esquerra; aviat es comença a pujar.

0:07 2:26

0:560 08,520

**Mas.**- Es deixa a l'esquerra; la pista gira a la dreta. Als 140 m es deixa una pista a la dreta i es continua la baixada al recte.

0:07 2:33

0:460 08,980

**Bifurcació.**- Es deixa la pista i es baixa recte pel lligallo. Més avall s'arriba de nou a la pista, que fa alguns revolts. Es segueix la baixada al recte pel lligallo.

0:04 2:37

0:270 09,250

**LA BASSA DEN FERRAN (230 m).**- Hi ha una bifurcació; es va recte cap a la bassa per una pista quitanada. Als 80 m, la bassa queda a l'esquerra, es deixa la pista quitanada i es va a la dreta, est, per una pista molt ampla que baixa i creua a qual el barranc de la Riera.

0:15 2:52

1:030 10,280

**PLA DEL BURGÀ (225 m).**- Hi passa la carretera TV-3022 (Perelló - Rasquera) que es creua al recte i es va per la pista quitanada amb la indicació de les pintures rupestres de Cabralaixet.

0:32 3:24

2:020 12,300

**Bifurcació.**- Es deixa un mas a l'esquerra; també la pista quitanada i, amb ella, el lligallo. Es va a la dreta per la pista amb la indicació de les pintures rupestres.

0:10 3:34

0:700 13,000

**Bifurcació.**- Uns metres abans del mas de Naquerres, que es veu enfront, es va a l'esquerra per la pista amb la indicació de les pintures rupestres.

0:22 3:56

1:500 14,500

**BARRANC DE LES NINES (370 m).**- La pista s'acaba en una esplanada. Es va pel costat del llit del barranc, oest, algunes amunt, de pla. Es deixa el camí escalonat que puja a la cova de Carrafaijot (pintures rupestres) i després baixa a la cova de la Mallada, a deu i trenta minuts respectivament, i retorna a aquesta esplanada tancant un circuit de passada. Si es va a la cova de la Mallada també es pot retornar al GR en el pk 15,010.

0:07 4:03

0:510 15,010

**Bifurcació.**- A la dreta es deixa el camí que ve de la cova de la Mallada. Es va a l'esquerra seguint el barranc. Als 50 m, en una bifurcació, es deixa un camí a l'esquerra. Es gira a la dreta, es puja sobre una antiga marjada i es va a l'esquerra per un camí poc definit cap

al peu d'una llencra rococosa i una petita carena per on es gira altre cop a la dreta, al nord, es puja cap a un replà que conforma el camí i que es té al damunt, enfront. El camí es fa més evident, planaia uns metres i es torna a enllair fent zig-zags.

**0-09 4:12** **Carena -** Es travessa, es baixa per l'altre vessant i es creua un barranc. Es gira a la dreta, nord, i es puja pel barranc. Passats uns 120 metres es va a l'esquerra, oest, per un camí que puja fort i passa per un peül grau. Posteriorment es creua de pla, al recle, un replà herbat i es passa arran del peu del contrafort rocós d'enfront. Es continua la pujada a l'oest. Es creua una tarnera, es creua una petita carena i es puja al nord-oest, pel vessant est d'una carena més elevada que és a la dreta.

**0-07 4:19** **Coll -** Es gira a la dreta, es puja pel llom de la carena i es remunta, al llarg del seu recorregut, un colze que fa a l'esquerra fins al gran replà d'on es desprèn el faldar del Morral de Cabrafeixet.

**0-06 4:25** **Bifurcació -** En un pla, just passar uns pins, s'arriba a un camí que se segueix a l'esquerra i tot seguit es gira a la dreta i es comença la forta pujada pel pendis que du a la carena.

**0-04 4:29** **CARENA DEL MORRAL DE CABRAFEIXET (717 m).** - Es deixa a la dreta el camí que puja al Morral de Cabrafeixet (753 m), des d'on es gaudeix d'una gran panoràmica. Es puja a l'esquerra, es remunta el primer grau de la carena en direcció sud-oest. Als 100 m, un cop assolit aquest grau, es puja suau i es voreja la carena pel vessant sud. Es passa per uns petits colls ben evidents. Passats uns 170 metres es deixa un avenc a la dreta. S'arriba a un altre coll i es voreja la carena pel vessant nord pels millors passos.

**0-07 4:36** **BRETXA DE LA BUINACA (747 m).** - Trau a la carena; és l'únic pas que permet carenejar de Cabrafeixet a la Buinaca. En canviar de vessant, es baixa per la cara sud de la breixa.

**0-10 4:46** **Coll -** Al peu de l'inici de la carena de la Buinaca, Paga la pena pujar-hi per gaudir de l'esplèndida panoràmica sobre la vall de l'Ebre i les muntanyes dels Ports. Des del coll, al peu de l'inici de la carena de la Buinaca, es creua per camí poc definit, a mig aire, el vessant a l'esquerra de la carena fins a retrobar la que baixa per la dreta. Se segueix recte.

**0-04 4:50** **Collada -** Cal superar els diversos graons que forma la roca fins arribar sota la pariet que barra el pas, on es va a la dreta pel peu de la pariet i perdent alçada fins a trobar una canal, per la qual es puja a l'esquerra pel pedregam.

**0-10 5:00** **Final de la canal -** Se'n surt per un grau i es va al sud-est, als 110 m s'arriba a un coll al peu de la pariet de la cienxa de les Moles on es va a l'esquerra, per sota la pariet, i es voreja la capçalera del pendis, cap a l'est, vers la carena del Morral de les Nines.

**0-07 5:07** **Collada (748 m).** - Hi ha una bifurcació, es traça de l'assegador de les Basses del Coscoll (Vegeu pàg 10), que per l'esquerra va al barranc del Gall. També a l'esquerra es deixa el camí que duu al cim del Morral de les Nines (788 m), amb esplèndides vistes sobre el delta de l'Ebre. Es puja per l'assegador cap a la dreta.

**0-03 5:10** **PUNTA DE LES MOLES (793 m).** - És la cola més alta del recorregut del GR 192. Es veuen, començant pel nord i desquerra a dreta: la cienxa del Boix, la Creu de Santos o Xaduer, el coll de Mortero, les serres de Cavalls i Pàndols, l'Aguila de Bot, el massís dels Ports, Penyagolosa, la serra del Montsià, el delta de l'Ebre, el Puig Molí, el Desert d'Alfama o Plana de Sant Jordi, la Tossa de l'Alzina, les muntanyes de Vandellós i l'Hospitalet de l'Infant, la serra de Llaberia, les serres de Tivissa amb la Penyarroja, la serra del Montsià al fons. I als peus el Pla del Burgà o Plana dels Burgans. Es va al sud seguint la carena cap a una collada més baixa.

**0-13 5:23** **Collada -** Es creua i es deixa la carena a la dreta. Es baixa tot flanquejant el vessant est de la carena. Es va al sud amb la referència dels aerogeneradors del Parc Eòlic del Baix Ebre.

**0-22 5:45** **Bifurcació -** S'arriba a una pista. Es va recte, els aerogeneradors queden a l'esquerra.

**0-12 5:57** **PARC EÒLIC DEL BAIX EBRE (630 m) [I-116].** - Hi ha una bifurcació; abans de començar

**0.410 15.420**

**0.480 15.900**

**0.380 16.280**

**0.290 16.570**

**0.470 17.040**

**0.660 17.700**

**0.270 17.970**

**0.360 18.330**

**0.390 18.720**

**0.700 19.600**

**1.300 20.900**

**0.860 21.760**

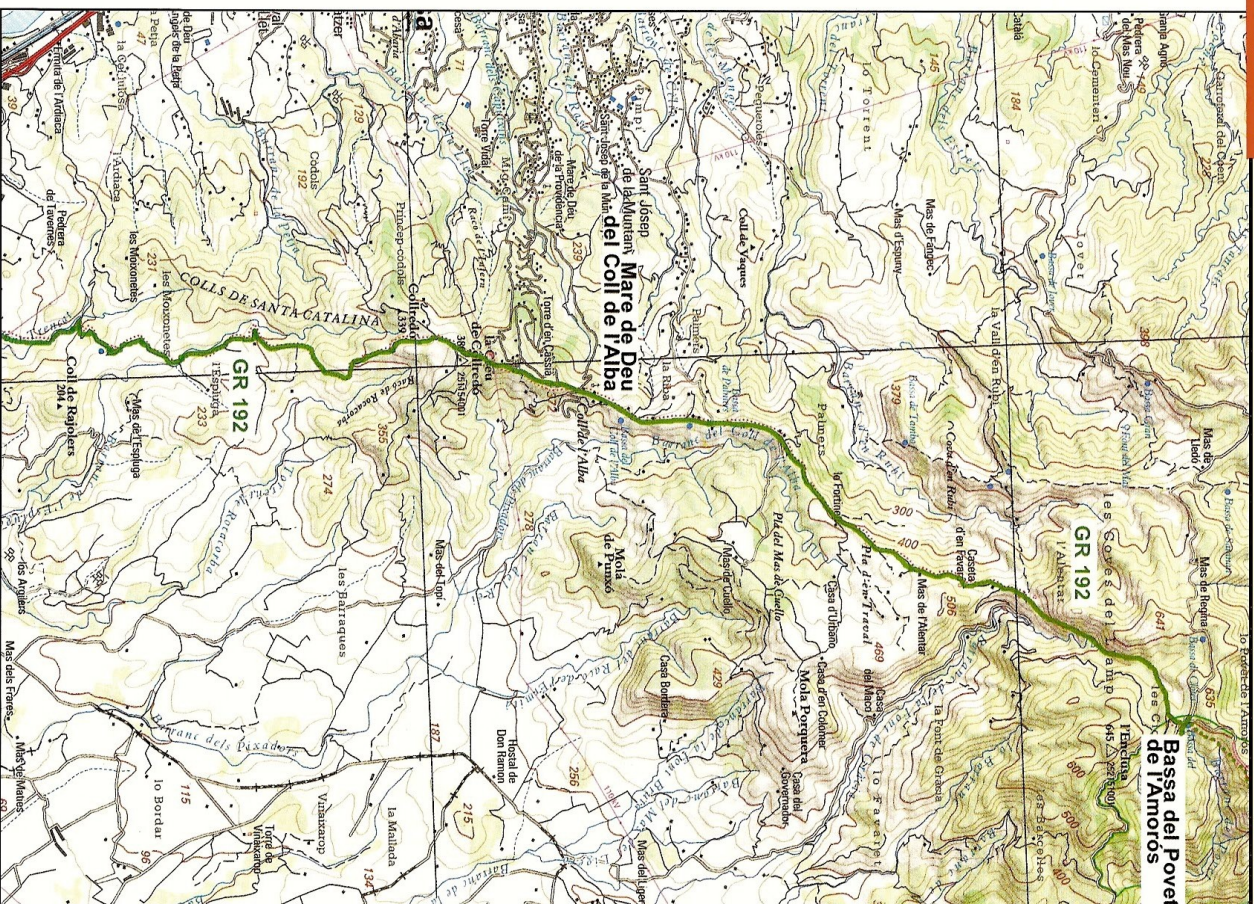
una pujada, es deixa la pista i es va a l'esquerra pel camí que puja, l'oficina dels tècnics del parc queda a l'esquerra i un bassíol a la dreta.

**0-03 6:00** **EL POVET DE L'AMORÓS.** - Després de deixar a la dreta una balma, que possibilita un bivac en cas necessari, es torna a la pista d'accés al parc. Enmig de les runes de les edificacions del Povet de l'Amorós es va per la pista de l'esquerra, de pla.

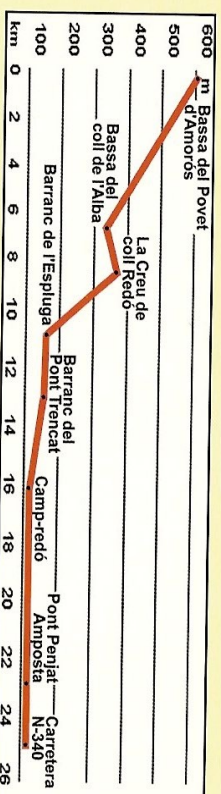
**0-05 6:05** **BASSA DEL POVET DE L'AMORÓS (606 m).** - Hi ha una bifurcació de pistes; en passar la barreira que regula l'accés de vehicles al parc, es deixa la bassa a la dreta i s'arriba a una pista quitranaada.

**0.220 21.980**

**0.320 22.400**



## 5:55 h - 24,380 km - Tram núm. 5



Temps

km

0:00 0:00

0,000 00,000

**BASSA DEL POVET DE L'AMORÓS (606 m).** - Hi ha una bifurcació de pistes: en passar una barrera es deixa la bassa a la dreta i se segueix a l'esquerra, sud-est, per una pista quitrada, a la dreta va a Blíem. Als 30 m es deixa la pista i es va a la dreta per un corriol que baixa, creua un replà al sud, continua la baixada i yoreja un vessant a mig aire. Més endavant el corriol davalla més fort pel llom d'una carena.

0:16 0:16

1,070 01,070

**BARRANC DE LA FONT DE LA GRÀCIA (500 m).** - Es va pel tàlveg, algües avall i als 100 m, en una bifurcació, abans d'un meandre a l'esquerra, es va a l'esquerra i es puja a una mairada. Després de deixar un mas a la dreta es baixa pel marge esquerre del barranc.

0:06 0:22

0,340 01,410

**Barranc.** - Es creua i se segueix pel marge dret, de pla, cap al peu del vessant que forma el barranc per la seva dreta. Es davalla, sense fer grans desnivells, es faldeja el rocam i es rassaquen els revolts del barranc, que en perdre alçada mes ràpidament que l'assegador, dona una visió molt aèria.

0:20 0:42

1,150 02,560

**Bifurcació.** - En una carena: a la dreta es deixa una traça de camí. Es va per la carena recta, sud-est, i als 50 m es deixa un corriol a la dreta; més endavant es deixa a l'esquerra la runa d'una corralera i un altre corriol.

0:04 0:46

0,310 02,870

**Ampla.** - Enfront hi ha l'accés a un mas. Es deixa una bassa a l'esquerra i es va a la dreta per una pista, sud-oest, de pla.

0:19 1:05

1,240 04,110

**Bifurcació.** - Es va a la dreta.

0:06 1:11

0,490 04,600

**Bifurcació.** - Es deixa a l'esquerra el camí de Mola Porquera. Es va recte i als 100 m es deixa un camí a la dreta.

0:14 1:25

0,910 05,510

**Mas.** - Queda a la dreta.

0:09 1:34

0,650 06,160

**Bifurcació.** - Es deixa una bassa i una pista a la dreta i a l'esquerra un mas. Es va recte.

0:14 1:48

0,900 07,060

**BASSA DEL COLL DE L'ALBA.** - Hi ha una bifurcació; la bassa i una pista queden a l'esquerra. Es va recte.

0:05 1:53

0,300 07,360

**MARE DE DÉU DEL COLL DE L'ALBA (340 m) [i-1141].** - L'ermita i la pista quitrada queden a la dreta; a l'esquerra hi ha una balconada amb una bona visió sobre el pla de l'Aldea. Es puja recte, sud, per una pista. Als 80 m en una bifurcació, es puja a l'esquerra.